

LAKOSSÁGI TÁJÉKOZTATÓ

Tisztelt Lakosság!

A beruházó NIF Nemzeti Infrastruktúra Fejlesztő Zrt. megbízásából a Reaszfalt Kft. kivitelezésében valósul meg a

BUDAPEST-BALATON KERÉKPÁROS ÚTVONAL – SZÉKESFEHÉRVÁR-POLGÁRDI KÖZÖTTI SZAKASZ

A beruházás műszaki részletei:

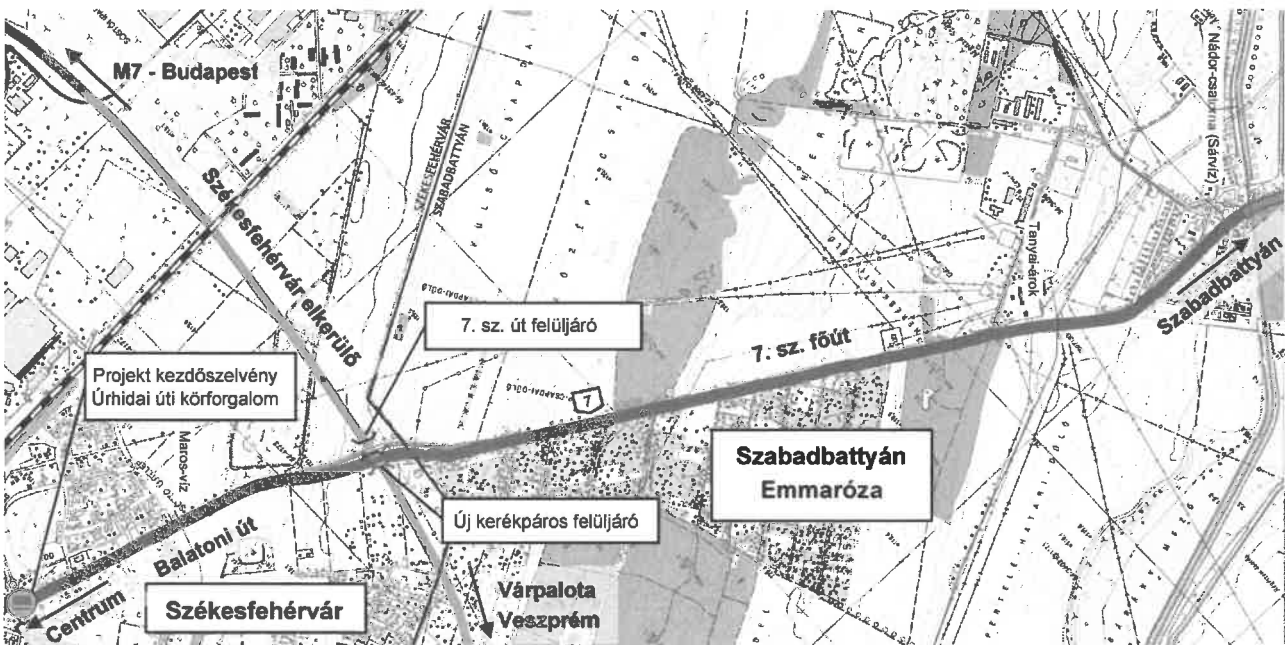
- A Székesfehérvár és Polgárdi közötti kerékpáros útvonal megvalósítása során, mintegy 15,7 km egybefüggő hosszon önálló, új nyomvonalon vezetett kerékpárút építése és meglévő közutakon forgalomtechnikai beavatkozás valósul meg az alábbiakban részletezettek szerint:

Település	Hossz (m)	Szakasz rövid elírása
Székesfehérvár	1418	Új nyomvonalon vezetett kerékpárút építése és meglévő közutakon forgalomtechnikai beavatkozás (útburkolati jelek, tájékoztató táblák) valósul meg. Az új nyomvonalon vezetett szakaszon egy kerékpáros felüljáró épül a 7-8. sz. elkerülő út felett.
Szabadbattyán külterület	3497	Új nyomvonalon vezetett kerékpárút építése, valamint két híd, a Séd-Sárvíz csatorna felett és a Malomcsatorna felett.
Szabadbattyán	910	A meglévő helyi közúton forgalomtechnikai elemeket helyeznek ki.
Szabadbattyán és Kőszárhegy lakott terület határai között	2255	A 7. sz. főúttal párhuzamosan önálló kerékpárút épül.
Kőszárhegy	1725	A 7. sz. főúton meglévő menetiránynak megfelelően szétválasztott kerékpársávokon forgalomtechnikai elemeket helyeznek ki (új burkolatjelek és tájékoztató táblák létesülnek).
Kőszárhegy lakott terület határától Polgárdi, Ipartelephez vezető útig	650	Új nyomvonalon vezetett kerékpárút épül a 7. sz. főúttal párhuzamosan.
Polgárdi	2320	Az Ipartelephez vezető úton forgalomtechnikai elemeket helyeznek ki (burkolatjelek és tájékoztató táblák létesülnek) a 7205. j. országos közútig.
Ipartelephez vezető út és Polgárdi lakott terület határa között	325	A 7205. j. országos közúttal (Május 1. u.) párhuzamos önálló kerékpárút épül.
Polgárdi	1375	A helyi közúton forgalomtechnikai elemeket helyeznek ki (burkolatjelek és tájékoztató táblák létesülnek) a Május 1. ltp. – Barátság u. – Erkel Ferenc u. útvonalon
Polgárdi	800	Új, önálló kerékpárút épül Erkel F. utca és Bethlen G. utca kereszteződéstől Polgárdi vasútállomásig.
Polgárdi	448	Polgárdi vasútállomástól kezdődően a 72303. j. országos közúton (állomásra vezető út), illetve a 7206. j. országos közúton (Vasút utca) forgalomtechnikai elemeket helyeznek ki.

A projekt megvalósítása érinti **Székesfehérvár, Szabadbattyán, Kőszárhegy és Polgárdi** közigazgatási területét.

- Kerékpárforgalmi létesítmények megvalósítása a **Székesfehérvár** településre eső szakaszon:

A projekt kezdőszelvénye Balatoni út – Úrhidai út – Nagykárolyi út körforgalom Szabadbattyán felé vezető ágánál található, a kerékpárút nyomvonala a Balatoni út nyugati oldalán a zöldsávban vezet, itt kétirányú önállóan vezetett kerékpárút épül a bel-, és külterületi szakaszokon a 7-8. sz. elkerülőn átvezető kerékpáros felüljáróval.

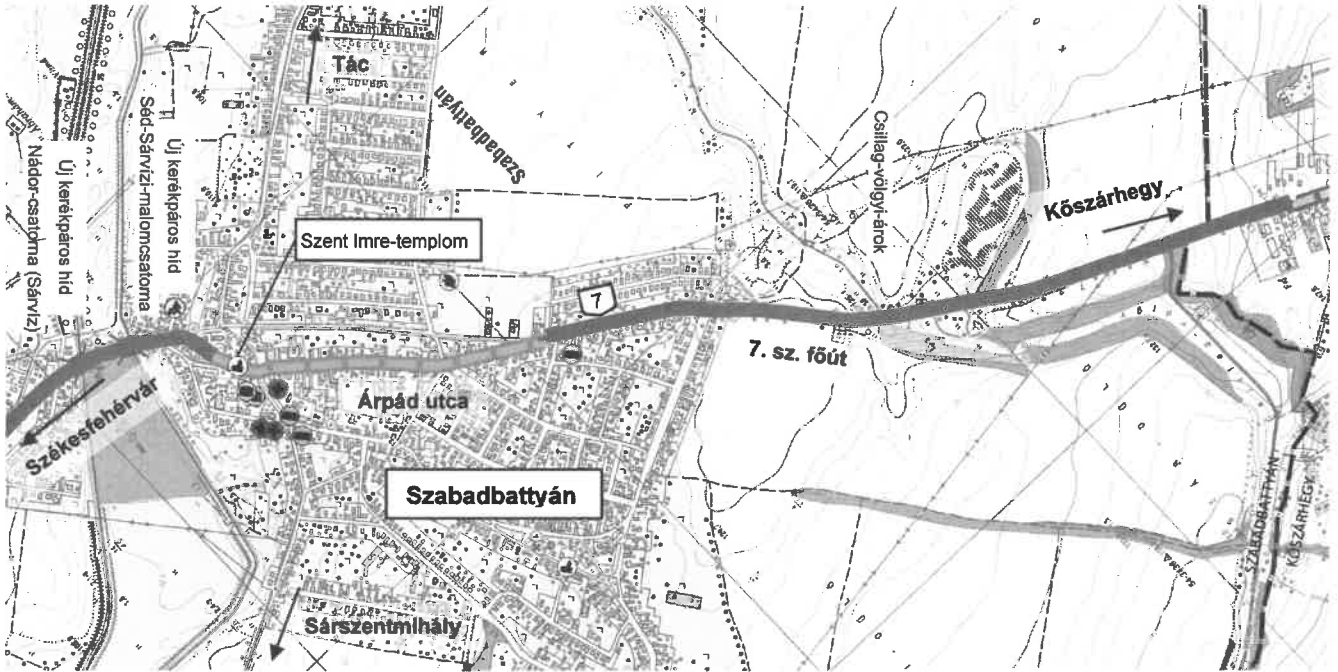


- Kerékpárforgalmi létesítmények megvalósítása a **Szabadbattyán** településre eső szakaszon:

A kerékpárút 7. sz. főút nyugati oldalán Emmaróza városrész, Szabadbattyán külterület és Szabadbattyán belterületének érintésével vezet, a Szent Imre templom sétányán keresztül a Csikvár térig. Ezen a szakaszon kétirányú kerékpárút épül, a Nádor-csatorna fölött, valamint a Malomcsatorna fölött új gyalogos-, és kerékpáros híd létesítésével, összesen 3497 m hosszban.

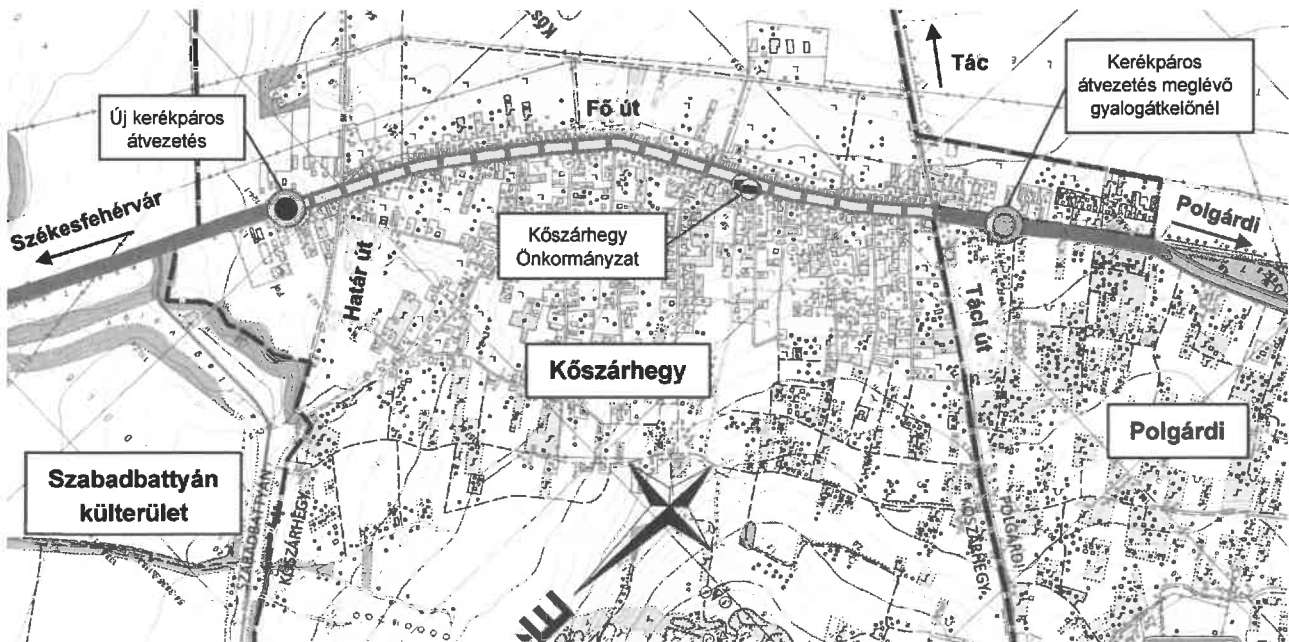
A Csikvár tér – Árpád utca nyomvonalon forgalomtechnikai beavatkozásokkal kerékpáros nyom létesül a 7. sz. főút csatlakozásáig, ahol a meglévő gyalogos átkelő átépítésével kerékpáros átvezetés létesül a 7. sz. főút.

A 7. sz. főút Árpád utcai csomópontjának környezetében létesülő átvezetéstől a kerékpáros nyomvonal a 7. sz. főút keleti oldalán a zöldsávban halad bel-, és külterületen Kőszárhegyig.



- Kerékpárforgalmi létesítmények megvalósítása a **Kőszárhegy** településre eső szakaszon:

Kőszárhegyre érve a mintegy 295 m-en a 7. sz. főút keleti oldalán vezetett kerékpárút balatoni irányba vezető forgalma a belterületi szakasz kezdeténél átvezetésre kerül a 7. sz. főút menetirány szerinti jobb oldalára, ahonnan menetiránynak megfelelően szétválasztott kerékpársávok létesülnek forgalomtechnikai beavatkozásokkal (burkolatjelekkel és táblakihelyezésekkel) a 7. sz. főút mindkét oldalán egészen Kőszárhegy határáig, a Táci útig 1965 m hosszon.



• Kerékpárforgalmi létesítmények megvalósítása a Polgárdi településre eső szakaszon:

A 7. számú főút két oldalán vezetett kerékpársávok közül a Balaton felé vezető kerékpársáv a Táci út kereszteződését elhagyva a közút melletti zóldsávban vezető kerékpárútban folytatódik; a 7. sz. főút keleti oldalán vezető kerékpársáv ezt követően a mintegy 100 m-re található meglévő jelzőlámpás gyalogos átkelő átépítésével, jelzőlámpás kerékpáros átkelési lehetőség kialakításával kerül átvezetésre a 7. sz. főút nyugati oldalára. A jelzőlámpás átvezetést követően a 7. sz. főút nyugati oldalán vezető új kétirányú kerékpárút egészen a Polgárdi ipartelepre vezető út útcsatlakozásáig épül.

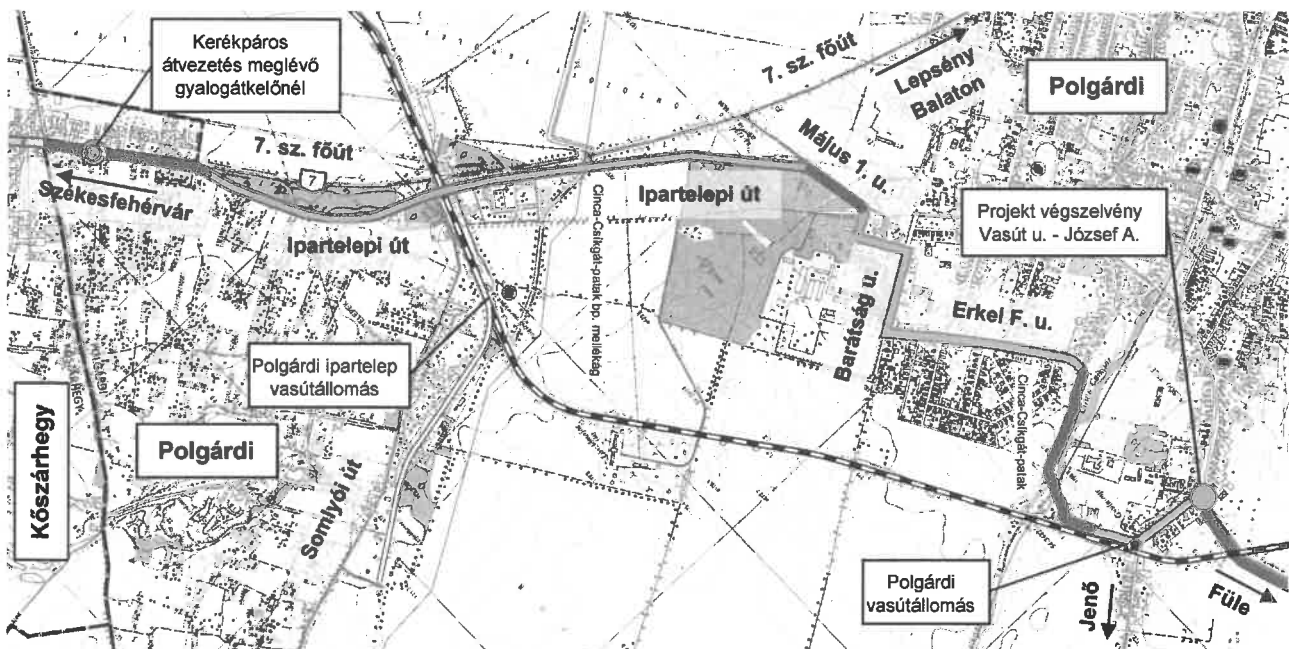
Az ipartelepre vezető úton a 7205 sz. közútig (Május 1. u.) forgalomtechnikai elemekkel létesül kerékpáros nyomként mintegy 2320 m hosszón.

Az ipartelepre vezető út és a Május 1. ltp. nevű út között a 7205 sz. úttal párhuzamosan, az út északi oldalán az erdősáv mellett új kétirányú kerékpárút létesül mintegy 325 m hosszón.

A Május 1. ltp. nevű úttól forgalomtechnikai beavatkozásokkal létesül a nyomvonal a Május 1. ltp. – Barátság u. – Erkel Ferenc u. nyomvonalon mintegy 1375 m hosszban a Bethlen Gábor utca csatlakozásáig.

Az Erkel Ferenc u. – Bethlen Gábor utca csatlakozástól kétirányú kerékpárút létesül mintegy 800 m hosszban északi irányban a földút majd a gyalogösvény nyomvonalán a Cinca-patak keresztezésével a vasúti töltésig, mely mentén az állomásépület mögötti útburkolathoz csatlakozik.

A Polgárdi vasútállomástól forgalomtechnikai elemekkel kerékpáros nyom létesül 448 m hosszban a Vasút utca mentén a József Attila u. csomópontig, mely a projekttel érintett kerékpárút szakasz végszelvénye.



A projekt kivitelezése 2021 májusában megkezdődik, és előreláthatóan 2022 áprilisáig tart.



NEMZETI
INFRASTRUKTÚRA
FEJLESZTŐ ZRT.

REASZFALT

Reaszfalt Építőipari, Kereskedelmi és Szolgáltató Kft.



A kivitelezés okozta kellemetlenségek miatt ezúton is köszönjük türelmüket és megértésüket!

A projekttel kapcsolatos kérdéseiket, javaslataikat, kérjük,
e tájékoztató megjelenésétől számított 8 napon belül küldiék meg részünkre
az alábbi elérhetőségek valamelyikére.

A kérdések és az azokra adott válaszok a tájékoztató közzétételétől számított 16 napon belül kerülnek fel a honlapokra, összesített formában.

Reaszfalt Kft.

Levél cím: 1225 Budapest, Nagytétényi út 254/b

E-mail: bubakerekparut.reaszfalt@gmail.com

Budapest, 2021. május 6.

További információ: www.facebook.com/nifzrt és www.nif.hu